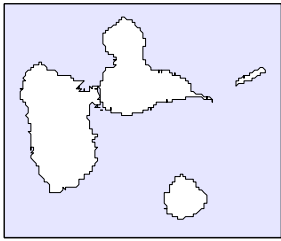
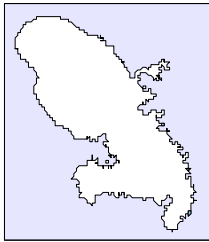


LA VARIETE DES MILIEUX FRANCAIS

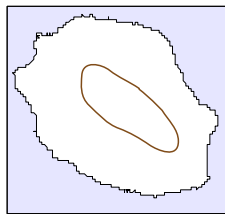
(et principaux repères du territoire national)



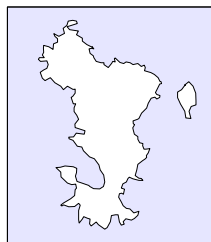
Guadeloupe



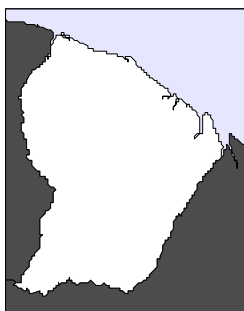
Martinique



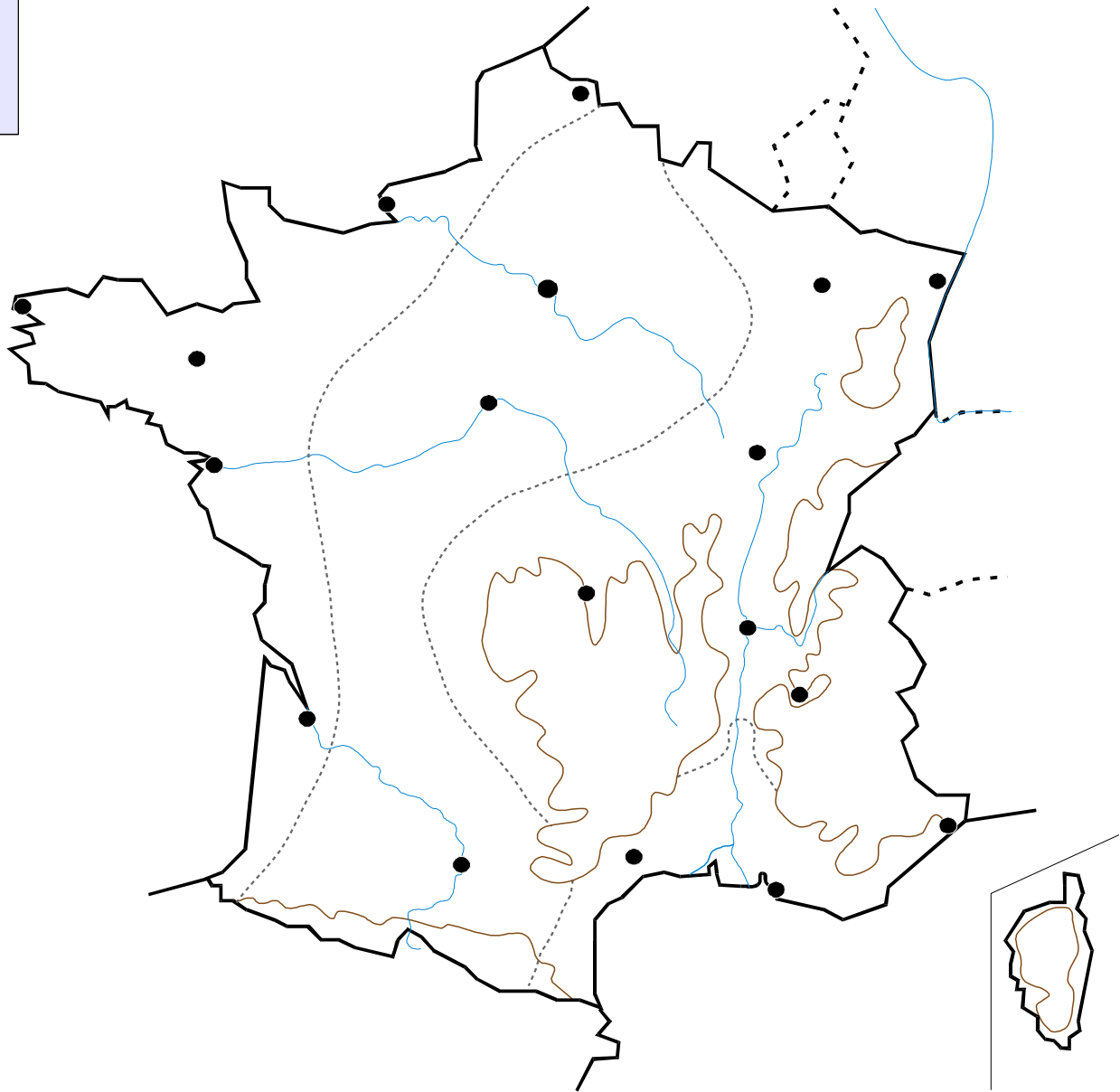
Réunion



Mayotte



Guyane



© <https://yann-bouvier.jimdo.com> (2021) / Fond créé à partir de Dmaps et CartOo


DES MILIEUX VARIES : Climats et *types de végétations*




Océanique (doux et humide)
Sols fertiles, forêts de feuillus



Océanique dégradé (plus sec)
Sols fertiles, forêts de feuillus



Semi-continental (froid en hiver)
Sols fertiles, forêts de feuillus



Méditerranéen (sec en été, doux en hiver)
Garrigue, maquis



Montagnard (froid + relief en pente)
Végétation évoluant avec l'altitude



Tropical à 2 saisons (sèche + des pluies)
Forêt tropicale



Équatorial (chaud et humide toute l'année)
Forêt toujours verte

Ensoleillement supérieur à
2.000 heures par an